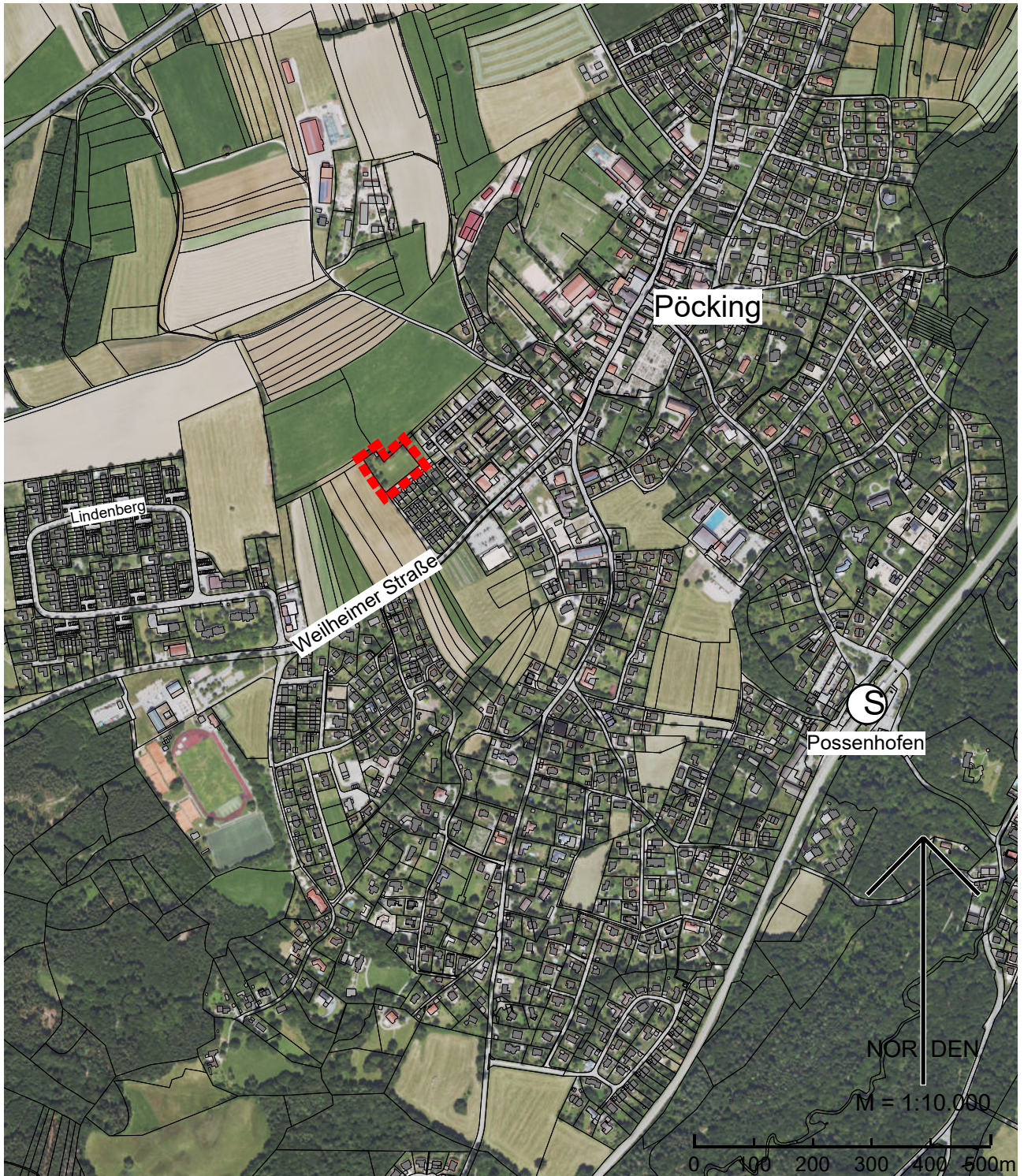


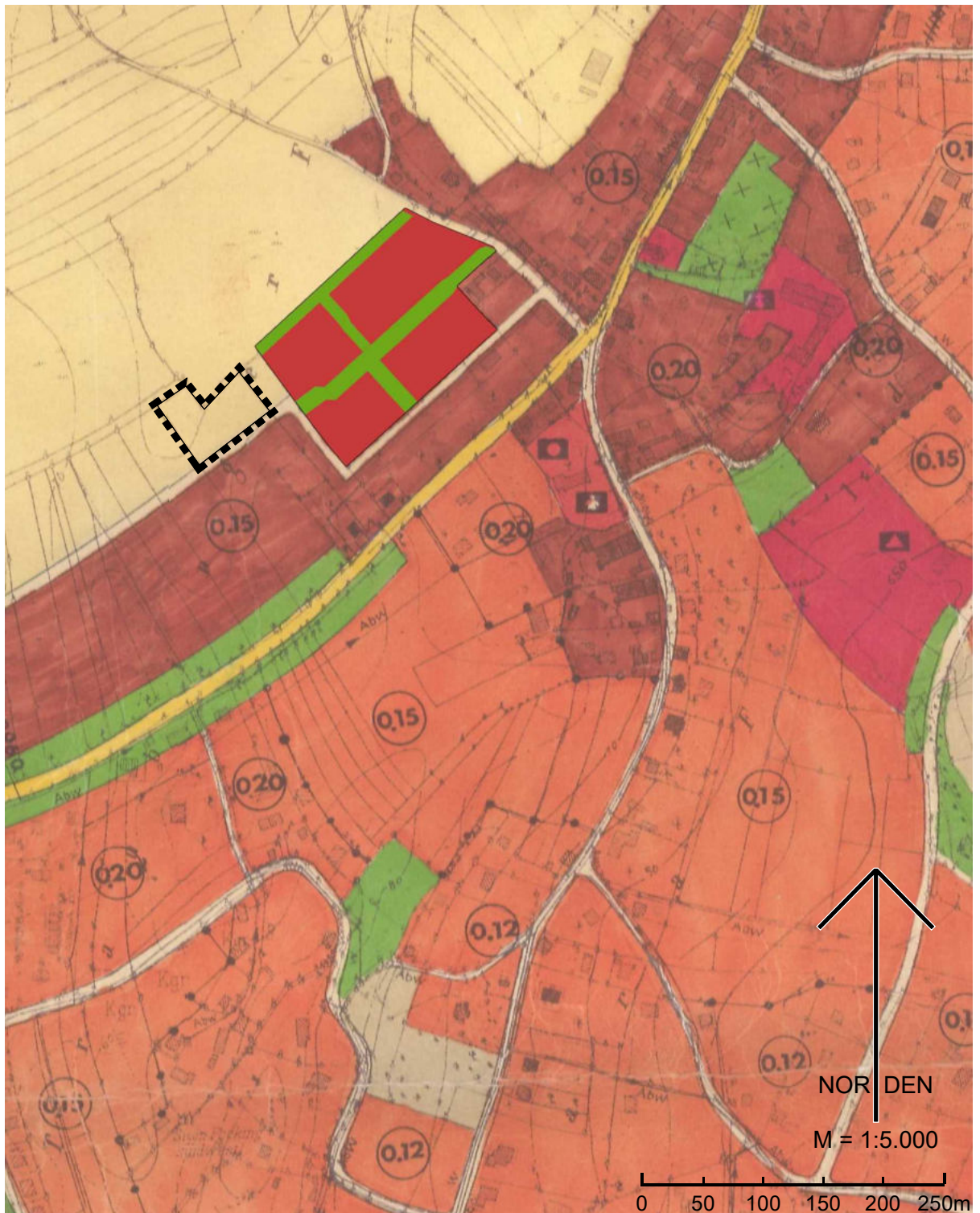
|              |   |
|--------------|---|
| Gemeinde     | <b>Pöcking</b><br>Lkr. Starnberg  |
| Bauleitplan  | <b>Flächennutzungsplan<br/>19. Änderung</b>   |
| Planfertiger | <b>PV</b> Planungsverband Äußerer Wirtschaftsraum München<br>Körperschaft des öffentlichen Rechts<br>Arnulfstraße 60, 3. OG, 80335 München<br>Tel. +49 (0)89 53 98 02 - 0, Fax +49 (0)89 53 28 389<br>pvm@pv-muenchen.de www.pv-muenchen.de |
| Bearbeitung  | Ritz <span style="float: right;">QS: Goe</span>   |
| Aktenzeichen | POE 1-27  |
| Plandatum    | 26.02.2024 (Vorabzug Vorentwurf)  |

# Übersicht





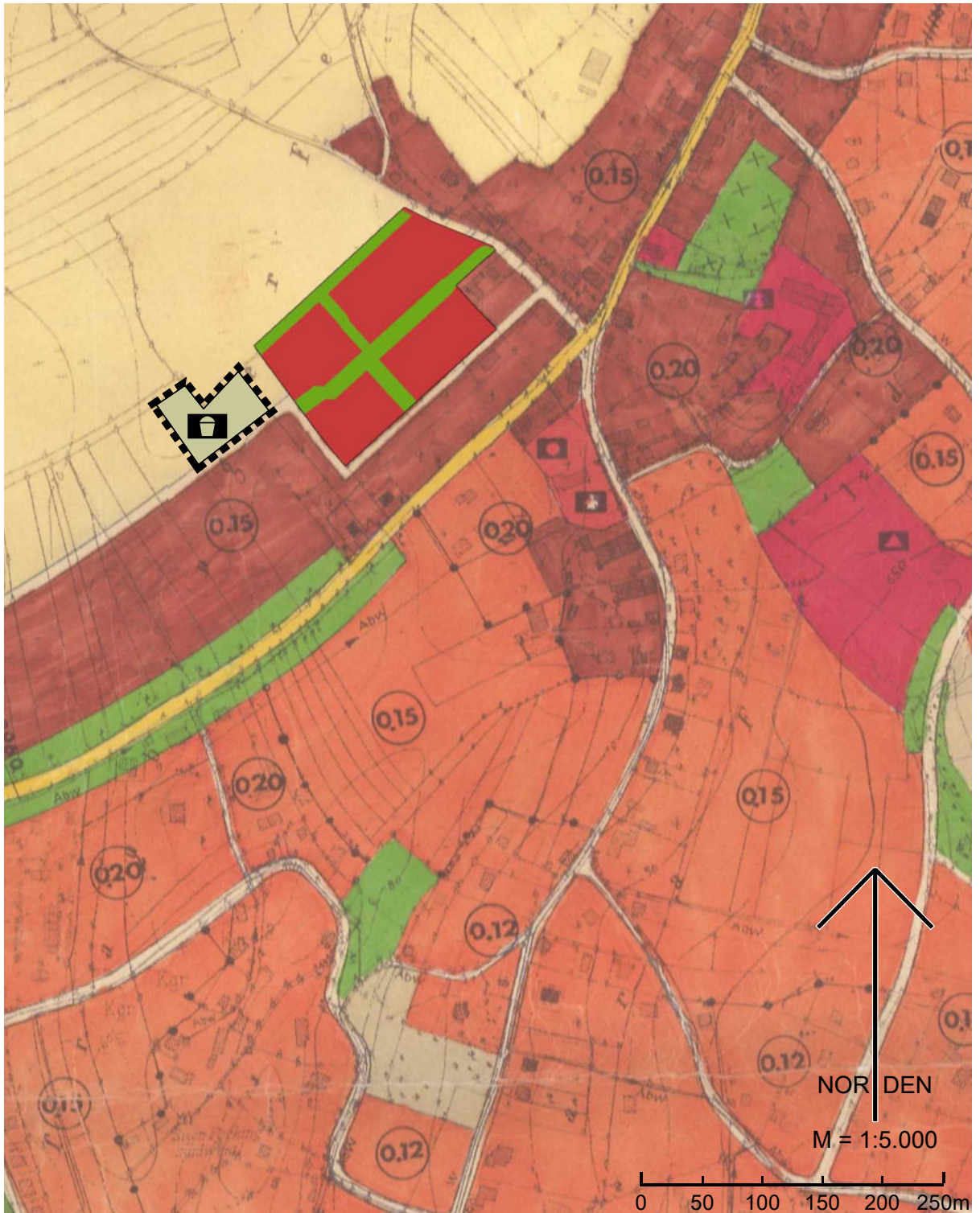
# Ansichtsbereich rechtswirksamer FNP i.d.F.v. 21.05.2015





# 19. FNP-Änderung „Birkenstraße, Abenteuerspielplatz“

## Neue Darstellungen



## Legende FNP Änderung



Umgriff der FNP Änderung

### Bisherige Darstellungen



Flächen für die Landwirtschaft

### Neue Darstellungen



Öffentliche Grünfläche



Spielplatz

|                 |  |
|-----------------|--|
| Kartengrundlage | Geobasisdaten © Bayer. Vermessungsverwaltung 2022/01. Darstellung der Flurkarte als Eigentumsnachweis nicht geeignet.                          |
| Maßentnahme     | Planzeichnung zur Maßentnahme nur bedingt geeignet; keine Gewähr für Maßhaltigkeit. Bei der Vermessung sind etwaige Differenzen auszugleichen. |
| Planfertiger    | München, den .....<br>.....<br><b>PV</b> Planungsverband Äußerer Wirtschaftsraum München   |
| Gemeinde        | Pöcking, den .....<br>.....<br>Rainer Schnitzler, Erster Bürgermeister   |

## Verfahrensvermerke

1. Der Bauausschuss hat in der Sitzung vom ..... die 19. Änderung des Flächennutzungsplans beschlossen. Der Aufstellungsbeschluss wurde am ..... ortsüblich bekannt gemacht.
2. Die frühzeitige Öffentlichkeitsbeteiligung gemäß § 3 Abs. 1 BauGB über den Vorentwurf der 19. Änderung des Flächennutzungsplans in der Fassung vom ..... hat in der Zeit vom ..... bis ..... stattgefunden.
3. Die frühzeitige Beteiligung der Behörden und sonstigen Träger öffentlicher Belange gemäß § 4 Abs. 1 BauGB über den Vorentwurf der 19. Änderung des Flächennutzungsplans in der Fassung vom ..... hat in der Zeit vom ..... bis ..... stattgefunden.
4. Der Entwurf der 19. Flächennutzungsplanänderung in der Fassung vom ..... wurde mit der Begründung gemäß § 3 Abs. 2 BauGB in der Zeit vom ..... bis ..... Im Internet veröffentlicht und zusätzlich durch eine öffentliche Auslegung zur Verfügung gestellt.
5. Zum Entwurf der 19. Flächennutzungsplanänderung in der Fassung vom ..... wurden die Behörden und sonstigen Träger öffentlicher Belange gemäß § 4 Abs. 2 BauGB in der Zeit vom ..... bis ..... beteiligt.
6. Die Gemeinde Grasbrunn hat mit Beschluss des Gemeinderates vom ..... die 19. Änderung des Flächennutzungsplans in der Fassung vom ..... gemäß § 10 Abs. 1 BauGB festgestellt.

Pöcking, den .....

(Siegel)

.....  
Rainer Schnitzler, Erster Bürgermeister

7. Das Landratsamt Starnberg hat die 19. Änderung des Flächennutzungsplans mit Bescheid vom ....., Az. .... gemäß § 6 BauGB genehmigt.

Pöcking, den .....

(Siegel)

.....  
Rainer Schnitzler, Erster Bürgermeister